



Allo Sportello Unico per l'Edilizia del Comune di Moretta

DOMANDA DI AUTORIZZAZIONE PER INTERVENTI MODIFICATIVI DELLO STATO DEI LUOGHI IN ZONE SOTTOPOSTE A VINCOLO DI TUTELA PAESAGGISTICO

(D.Lgs. 22/01/2004 n. 42, ai sensi dell'art. 3 L.R. 01/12/2008 n. 32 e s.m.i.)

DATI DEL TITOLARE

(sempre necessario)

Cognome		Nome		Codice fiscale			
INVERNIZZI		AMBROGIO		NVRMRG66T25D205Q			
Data di nascita		Sesso		Cittadinanza			
25/12/1966		Maschio		ITALIANA			
Luogo di nascita		Provincia		Stato			
CUNEO		CN		ITALIA			
Residenza		Provincia		CAP		Stato	
MORETTA		CN		12033		ITALIA	
Indirizzo				Civico	Scala	Piano	Interno
VIA BOLLATI				8			
Telefono		Cellulare		Fax			
PEC (Domicilio elettronico)				Email			

DATI DELLA DITTA O SOCIETÀ

(eventuale)

In qualità di							
Legale rappresentante società							
Denominazione o ragione sociale				Partita iva		Codice fiscale	
IN.AL.PI. SPA				00513800045			
Sede legale/sociale							
Comune		Provincia		CAP		Stato	
MORETTA		CN		12033		ITALIA	
Indirizzo				Civico	Scala	Piano	Interno
VIA CUNEO				38			
Telefono		Cellulare		Fax			
Posta Elettronica Certificata (PEC)				Email			

Altri titolari

Dati del titolare								
Cognome			Nome			Codice fiscale		
FRANCO			CARLO SIMONE			FRNCLS69H05H727P		
Data di nascita		Sesso	Cittadinanza					
05/06/1969		Maschio	ITALIANA					
Luogo di nascita			Provincia		Stato			
SALUZZO			CN		ITALIA			
Residenza								
Comune			Provincia	CAP	Stato			
MORETTA			CN	12033	ITALIA			
Indirizzo					Civico	Scala	Piano	Interno
REGIONE BRASSE					9/a			
Telefono			Cellulare			Fax		
Posta Elettronica Certificata (PEC)				Email				
Dati della ditta o società (eventuale)								
In qualità di								
Proprietario								
Denominazione o ragione sociale			Partita iva			Codice fiscale		
Sede legale/sociale								
Comune			Provincia	CAP	Stato			
Indirizzo					Civico	Scala	Piano	Interno
Telefono			Cellulare			Fax		
Posta Elettronica Certificata (PEC)				Email				

Dati del titolare							
Cognome		Nome			Codice fiscale		
PISANO		ANTONIA			PSNNTN72T59H355Q		
Data di nascita	Sesso	Cittadinanza					
19/12/1972	Femmina	ITALIANA					
Luogo di nascita		Provincia		Stato			
RIVOLI		TO		ITALIA			
Residenza							
Comune		Provincia	CAP	Stato			
MORETTA		CN	12033	ITALIA			
Indirizzo				Civico	Scala	Piano	Interno
REGIONE BRASSE				9/a			
Telefono		Cellulare			Fax		
Posta Elettronica Certificata (PEC)			Email				
Dati della ditta o società (eventuale)							
In qualità di							
Proprietario							
Denominazione o ragione sociale		Partita iva			Codice fiscale		
Sede legale/sociale							
Comune		Provincia	CAP	Stato			
Indirizzo				Civico	Scala	Piano	Interno
Telefono		Cellulare			Fax		
Posta Elettronica Certificata (PEC)			Email				

In relazione alla	
<input checked="" type="radio"/>	procedura ordinaria (D.Lgs. 22/01/2004 n. 42 e s.m.i. - art. 146)
<input type="radio"/>	procedura semplificata (D.P.R. 09/07/2010 n. 139)

RIVOLGE ISTANZA

1. Descrizione sintetica dell'intervento

al fine di ottenere l'autorizzazione per l'esecuzione delle opere di seguito descritte
L'INTERVENTO INTERESSA UN NUOVO ASSETTO DELL'AREA A SERVIZI, IN MODO TALE DA RENDERE PIÙ CONFACENTE LA NUOVA CONFIGURAZIONE SECONDO LE ATTUALI PROPRIETÀ DEL PEC n. 21 . TALE NECESSITA' A COMPORTATO UNA RICHIESTA FORMULATA PRESSO IL COMUNE DI MORETTA, INERENTE LA RILOCALIZZAZIONE IN VIA PRESE DI UN'AREA A SERVIZI COLLOCATA IN CORRISPONDENZA DI VIA ALPI GRAIE

2. Localizzazione dell'intervento

riguardanti l'immobile sito in					
Comune				CAP	
MORETTA				12033	
Indirizzo (Via, Viale, Piazza, ecc.)		Num. civico	Scala	Piano	Interno
VIA ALPI GRAIE, VIA ALPI COZIE E VIA PRESE		SNC			

censito al catasto

Fabbricati	Sezione	Foglio	Mappale	Subalterno
<input type="checkbox"/>				

Terreni	Sezione	Foglio	Mappale	
<input checked="" type="checkbox"/>		18	832	
<input checked="" type="checkbox"/>		18	1055	
<input checked="" type="checkbox"/>		18	790	
<input checked="" type="checkbox"/>		18	1048	
<input checked="" type="checkbox"/>		18	1049	
<input checked="" type="checkbox"/>		18	1050	
<input checked="" type="checkbox"/>		18	1051	
<input checked="" type="checkbox"/>		18	1052	
<input checked="" type="checkbox"/>		18	1053	
<input checked="" type="checkbox"/>		18	1054	
<input checked="" type="checkbox"/>		18	1040	
<input checked="" type="checkbox"/>		18	899	
<input checked="" type="checkbox"/>		18	786	
<input checked="" type="checkbox"/>		18	758	
<input checked="" type="checkbox"/>		18	830	

Procedura semplificata - D.P.R. 09/07/2010 n. 139 - Allegato 1

Intervento n.

3. Tipologia di vincolo

<input type="checkbox"/>	Beni paesaggistici ai sensi dell'art. 136 del D.Lgs. 22/01/2004 n. 42
<input type="checkbox"/>	a) Le cose immobili che hanno cospicui caratteri di bellezza naturale, singolarità geologica o memoria storica, ivi compresi gli alberi monumentali
<input type="checkbox"/>	b) Le ville, i giardini e i parchi, non tutelati dalle disposizioni della parte seconda del D.Lgs. 22/01/2004 n. 42, che si distinguono per la loro non comune bellezza
<input type="checkbox"/>	c) I complessi di cose immobili che compongono un caratteristico aspetto avente valore estetico e tradizionale, inclusi i centri ed i nuclei storici
<input type="checkbox"/>	d) Le bellezze panoramiche e così pure quei punti di vista o di belvedere, accessibili al pubblico, dai quali si goda lo spettacolo di quelle bellezze
<input checked="" type="checkbox"/>	In area sottoposta a vincolo paesaggistico art. 142 del D.Lgs. 22/01/2004 n. 42
<input type="checkbox"/>	Art. 142 lett. b I territori contermini ai laghi compresi in una fascia della profondità di 300 metri dalla linea di battigia, anche per i territori elevati sui laghi Denominazione lago <input type="text"/>
<input checked="" type="checkbox"/>	Art. 142 lett. c I fiumi, i torrenti, i corsi d'acqua iscritti negli elenchi previsti dal testo unico delle disposizioni di legge sulle acque ed impianti elettrici, approvato con R.D. 11/12/1933 n. 1775, e le relative sponde o piedi degli argini per una fascia di 150 metri ciascuna Denominazione <input type="text" value="BEALERA DEL MOLINO"/>

<input type="checkbox"/>	Art. 142 lett. d Le montagne per la parte eccedente 1.600 metri sul livello del mare per la catena alpina e 1.200 metri sul livello del mare per la catena appenninica e per le isole				
	<table border="1"> <tr> <td>Quota</td> <td>Località</td> </tr> <tr> <td></td> <td></td> </tr> </table>	Quota	Località		
Quota	Località				
<input type="checkbox"/>	Art. 142 lett. e I ghiacciai e i circhi glaciali				
<input type="checkbox"/>	Art. 142 lett. f I parchi e le riserve nazionali o regionali, nonché i territori di protezione esterna dei parchi				
<input type="checkbox"/>	Art. 142 lett. g I territori coperti da foreste e da boschi, ancorché percorsi o danneggiati dal fuoco, e quelli sottoposti a vincolo di rimboschimento, come definiti dall'art. 2 - commi 2 e 6 - del D.Lgs. 18/05/2001 n. 227				
<input type="checkbox"/>	Art. 142 lett. h Le aree assegnate alle università agrarie e le zone gravate da usi civici				
<input type="checkbox"/>	Art. 142 lett. i Le zone umide incluse nell'elenco previsto dal D.P.R. 13/03/1976 n. 448				
<input type="checkbox"/>	Art. 142 lett. m Le zone di interesse archeologico				
<input type="checkbox"/>	Art. 157- D.M. 01/08/1985 Galassino				

Area individuata dal PRGC vigente	Area NTA
IN 6	

DICHIARAZIONI

Il titolare, consapevole delle pene stabilite per false attestazioni e mendaci dichiarazioni ai sensi dell'art. 76 del D.P.R. 28/12/2000 n. 445 e degli artt. 483,495 e 496 del Codice Penale e che inoltre, qualora dal controllo effettuato emerga la non veridicità del contenuto della dichiarazione resa, decadrà dai benefici conseguenti al provvedimento conseguito sulla base della dichiarazione non veritiera ai sensi dell'art. 75 del D.P.R. 28/12/2000 n. 445, sotto la propria responsabilità

DICHIARA

4. Titolarità dell'intervento

Di essere abilitato/i alla presentazione dell'istanza in qualità di		
PROPRIETARI PROPONENTI		
Num. atto	Data atto	Num. registrazione

5. Rispetto della normativa sulla privacy

<input checked="" type="checkbox"/>	di aver letto e sottoscritto la sezione <i>Informativa privacy</i>
-------------------------------------	--


Note aggiuntive ed eventuali comunicazioni

ALLEGATI

Relazione paesaggistica

Allegato

Relazione paesaggistica ai sensi del D.P.C.M. 12/12/2005










 [Tav. 7.pdf.p7m](#)

Relazione paesaggistica semplificata in quanto intervento rientrante

nell'allegato 1 del D.P.R. 09/07/2010 n. 139

nell'accordo Regione Piemonte/Ministero del 27/06/2007

Altri allegati

Allegato								
<input checked="" type="checkbox"/>	0070 - Procura speciale / Delega							
<input checked="" type="checkbox"/>	Attestazione pagamento diritti di segreteria (<i>se richiesti</i>)							
	 versamento.pdf.p7m							
	<table border="1"> <thead> <tr> <th>Data pagamento</th> <th>Importo €</th> <th>Quietanza n°</th> </tr> </thead> <tbody> <tr> <td>10/11/2015</td> <td>60,00</td> <td>53323</td> </tr> </tbody> </table>		Data pagamento	Importo €	Quietanza n°	10/11/2015	60,00	53323
Data pagamento	Importo €	Quietanza n°						
10/11/2015	60,00	53323						
<input checked="" type="checkbox"/>	Documentazione progettuale contenente l'estratto di PRGC con precisa localizzazione dell'intervento e norme di attuazione, gli elaborati grafici quotati di rilievo dell'esistente e di progetto (piante,sezioni,prospetti) con indicate in giallo le demolizioni, in rosso le nuove costruzioni e gli elaborati grafici di dettaglio (serramenti,cornicioni,ringhiere, ecc.)							
	 tav. 2.pdf.p7m							
	 tav.3.pdf.p7m							
	 tav. 3-a.pdf.p7m							
	 tav. 4.pdf.p7m							
	 tav.4-a.pdf.p7m							
	 tav. 5.pdf.p7m							
	 tav.6.pdf.p7m							
<input type="checkbox"/>	(<i>Qualora non contenuta nella relazione paesaggistica</i>) Ampia documentazione fotografica a colori dell'immobile con riprese panoramiche dell'intorno e del contesto circostante con planimetria indicate i punti di ripresa							
<input type="checkbox"/>	(<i>Qualora non contenuto nella relazione paesaggistica</i>) Rendering fotografico o foto inserimento							
<input checked="" type="checkbox"/>	Estremi dei codici identificativi delle marche da bollo e scansione delle stesse, annullate mediante la data, ovvero altre modalità di assolvimento, anche virtuale, dell'imposta di bollo							
	 Bollo.pdf.p7m							



Altri allegati

RELAZIONE TECNICA



Tavola 1 rel.pdf.p7m

INFORMATIVA SULLA PRIVACY

(art. 13 del D.Lgs. 30/06/2003 n. 196)

Ai sensi dell'art. 13 del codice in materia di protezione dei dati personali si forniscono le seguenti informazioni:

Finalità del trattamento
I dati personali dichiarati saranno utilizzati dagli uffici nell'abito del procedimento per il quale la presente dichiarazione viene resa.
Modalità
Il trattamento avverrà sia con strumenti cartacei sia su supporti informatici a disposizione degli uffici.
Ambito di comunicazione
I dati verranno comunicati a terzi ai sensi della L. 7/08/1990 n. 241, ove applicabile, e in caso di verifiche ai sensi dell'art. 71 del D.P.R. 28/12/2000 n. 445.
Diritti
Il sottoscrittore può in ogni momento esercitare i diritti di accesso, rettifica, aggiornamento e integrazione dei dati ai sensi dell'art. 7 del D.Lgs. 30/06/2003 n. 196, rivolgendo le richieste al SUAP/SUE.
Titolare SUAP/SUE di:
MORETTA