INQUADRAMENTO DELL'AREA SCALA 1:200

ESTRATTO CATASTO TERRENI
Foglio 11 n. 179 c n. 181
scala 1:2000

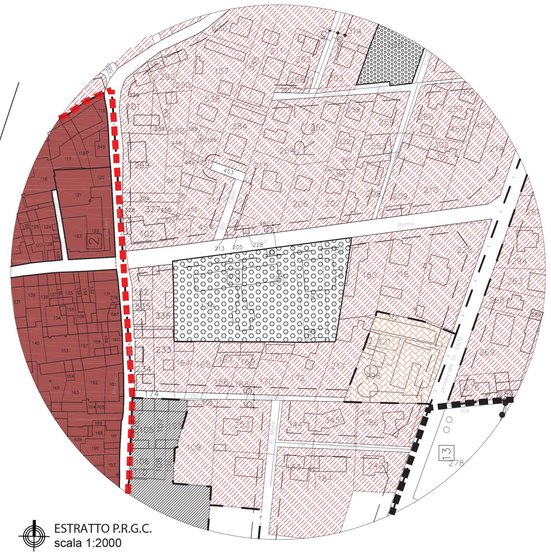

ESTRATTO P.R.G.C.
scala 1:2000

ORTOFOTO

DELIMITAZIONE AZZONAMENTO

ZONE RESIDENZIALI
- Cs — CENTRO STORICO E DI TUTELA AMBIENTALE
- Rr — ESISTENTE E RISTRUTTURAZIONE
- Rc — DI COMPLETAMENTO
- Re — DI ESPANSIONE CON OBBLIGO DI P.E.C
- Rcb — PER EDILIZIA ECONOMICA E POPOLARE

ZONE PRODUTTIVE
- Ic — PER IMPIANTI CONFERMATI
- Ir — DI RIORDINO
- In — DI NUOVO IMPIANTO

ZONE COMMERCIALI
- Cr — ESISTENTI E CONFERMATE
- Cn — DI NUOVO IMPIANTO

ZONE AGRICOLE
- A — NORMALI
- Ab — DI SALVAGUARDIA AMBIENTALE
- Af — FRAZIONALI
- Ne — CENTRI EDIFICATI
- FABBRICATI RESIDENZIALI IN ZONA IMPROPRIA
- FABBRICATI ARTIGIANALI IN ZONA IMPROPRIA
- FABBRICATI AGRICOLI IN ZONA IMPROPRIA
- AREE A PARCO O VERDE PRIVATO

ZONE AGRICOLE
- ZONA DI TUTELA ASSOLUTA
- ZONA DI RISPETTO RISTRETTA
- ZONA DI RISPETTO ALLARGATA

AREE PER SERVIZI SOCIALI
- ZONA VERDE
- ZONE PER ATTREZZATURE DI INTERESSE COLLETTIVO

DEMOLIZIONI E NUOVO EDIFICIO SCALA 1:500

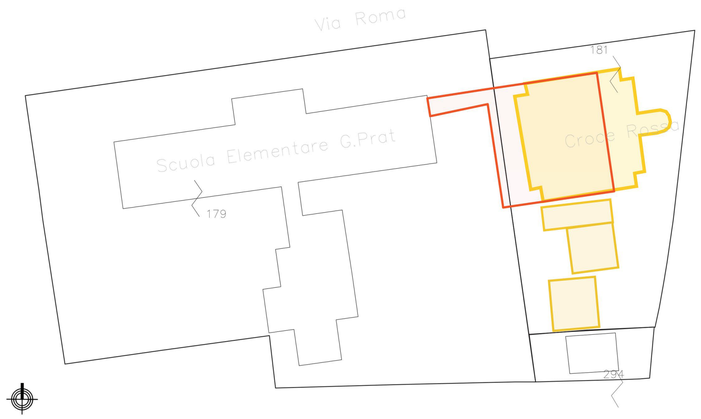

Demolizione fabbricati

Nuova costruzione

RILIEVO ARCHITETTONICO STATO DI FATTO SCALA 1:300

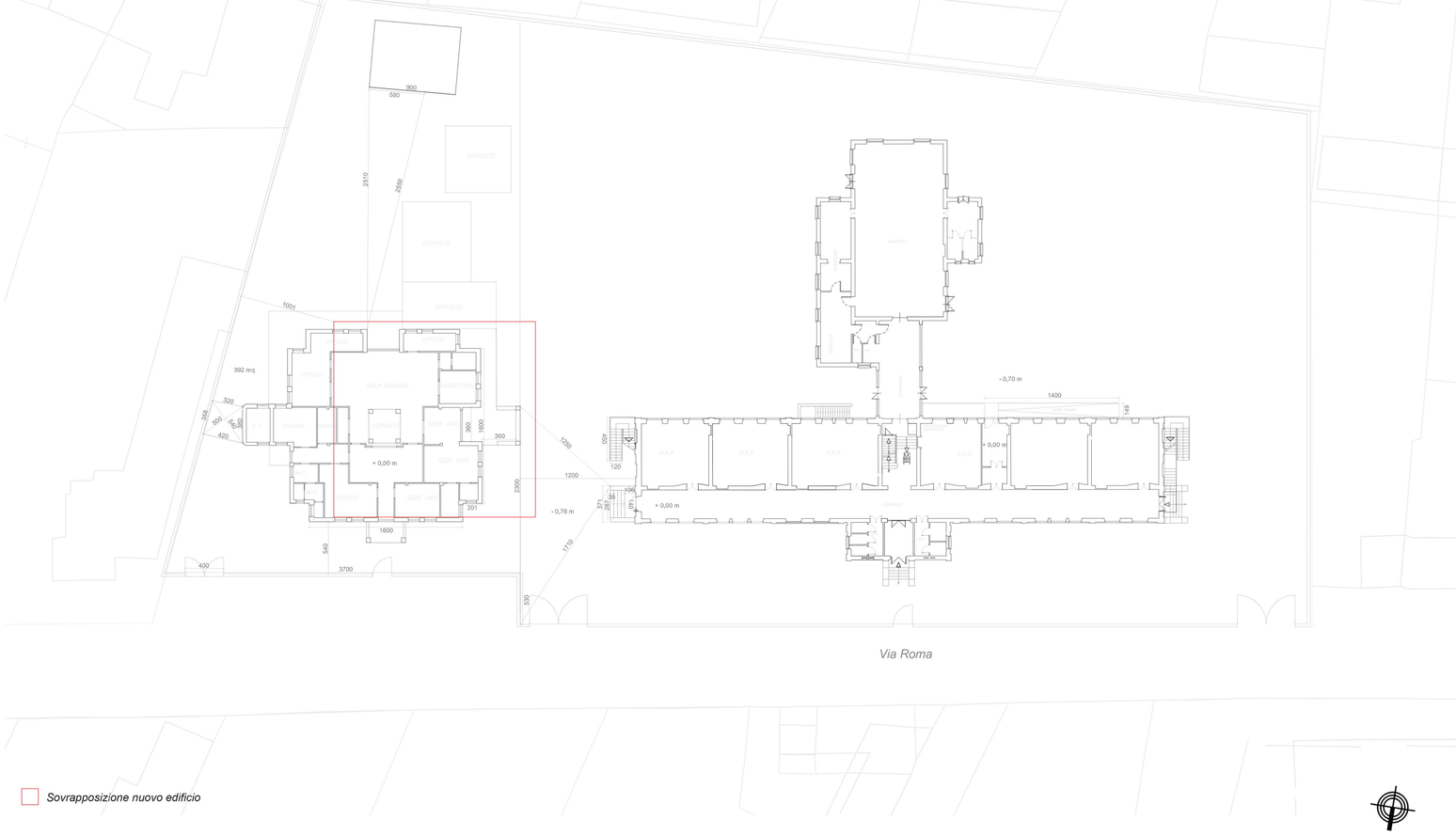

Sovrapposizione nuovo edificio

FOTO STATO DI FATTO

1_ Scuola primaria, fronte nord

2_ Croce Rosse, fronte est

3_ Scuola primaria, fronte sud

COMUNE DI MORETTA (CN)

Lavori presso la scuola elementare G. Prat di riconversione funzionale e abbattimento barriere architettoniche

Responsabile del procedimento: geom. Roberto Mina

R.T.P. di progettazione:

Settanta7 studio associato
FABBRICA DI ARCHITETTURE

Settanta7 studio associato
arch. Daniele Rangone — arch. Elena Rionda — ing. Luca Ronco — ing. Alberto Brondello

ORDINE DEGLI ARCHITETTI, PIANIFICATORI, PAESAGGISTI E CONSERVATORI DELLA PROVINCIA DI TORINO — Arch. DANIELE RANGONE n° 7547

ORDINE DEGLI ARCHITETTI, PIANIFICATORI, PAESAGGISTI E CONSERVATORI DELLA PROVINCIA DI TORINO — Arch. ELENA RIONDA n° 6659

ORDINE DEGLI INGEGNERI DELLA PROVINCIA DI CUNEO — 1264 Dott. Ing. Luca Ronco

ORDINE DEGLI INGEGNERI DELLA PROVINCIA DI CUNEO — A1653 Dott. Ing. Alberto Brondello

ing. Luca Lussorio — geol. Giuseppe Galliano — arch. Francesca Cordero

ORDINE DEGLI INGEGNERI DELLA PROVINCIA DI CUNEO — A1553 Dott. Ing. Luca Lussorio

ORDINE DEI GEOLOGI REGIONE PIEMONTE — GIUSEPPE GALLIANO GEOLOGO A.P. SEZ. A N. 103

ORDINE DEGLI ARCHITETTI, PIANIFICATORI, PAESAGGISTI E CONSERVATORI DELLA PROVINCIA DI TORINO — ARCHITETTO FRANCESCA CORDERO n° 9486

PROGETTO ESECUTIVO
Data consegna: SETTEMBRE 2017

Inquadramento urbanistico e rilievo dello stato di fatto

0041430003-PE-2-A-001-re